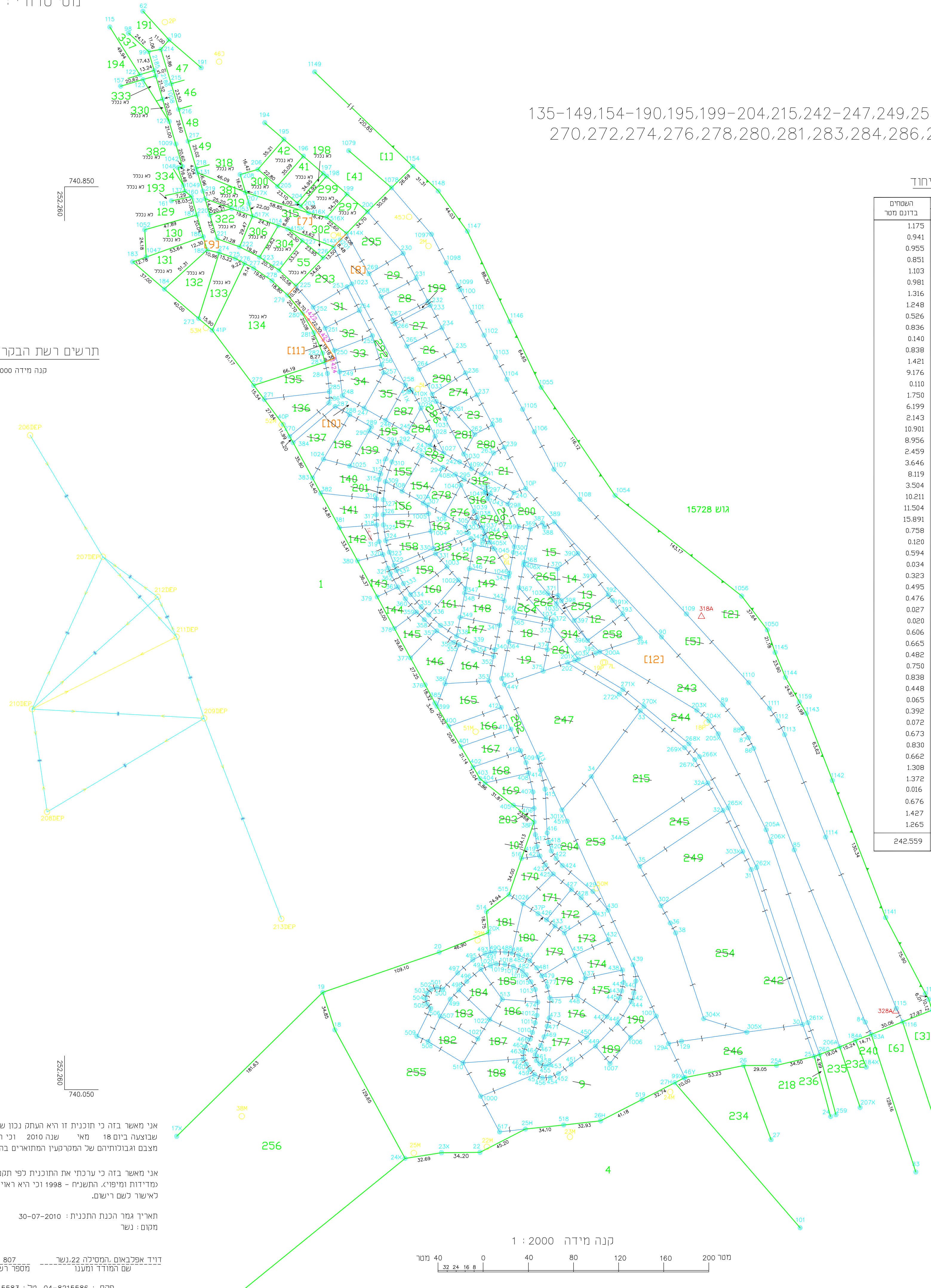


מחוז : הצפון
 נפה : כנרת
 מקום : טבריה
 גוש : 15346
 חלקות : 9,10,12-15,18,19,21,23,26-29,31-35,
 135-149,154-190,195,199-204,215,242-247,249,253-255,258,259,261,262,264,265,267,269,
 270,272,274,276,278,280,281,283,284,286,287,290,292,293,295,312-316,[2],[5]
 הוכן עבור : קסמי הגליל בע"מ



המשך טבלת איחוד

| השטחים בדונם מסר | מספרי החלקות | |
|---------------------|--------------|------|
| | סופי | ארעי |
| 1.175 | 181 | |
| 0.941 | 182 | |
| 0.955 | 183 | |
| 0.851 | 184 | |
| 1.103 | 185 | |
| 0.981 | 186 | |
| 1.316 | 187 | |
| 1.248 | 188 | |
| 0.526 | 189 | |
| 0.836 | 190 | |
| 0.140 | 199 | |
| 0.838 | 200 | |
| 1.421 | 201 | |
| 9.176 | 202 | |
| 0.110 | 203 | |
| 1.750 | 204 | |
| 6.199 | 215 | |
| 2.143 | 242 | |
| 10.901 | 243 | |
| 8.956 | 244 | |
| 2.459 | 245 | |
| 3.646 | 246 | |
| 8.119 | 247 | |
| 3.504 | 249 | |
| 10.211 | 253 | |
| 11.504 | 254 | |
| 15.891 | 255 | |
| 0.758 | 258 | |
| 0.120 | 259 | |
| 0.594 | 261 | |
| 0.034 | 262 | |
| 0.323 | 264 | |
| 0.495 | 265 | |
| 0.476 | 267 | |
| 0.027 | 269 | |
| 0.020 | 270 | |
| 0.606 | 272 | |
| 0.665 | 274 | |
| 0.482 | 276 | |
| 0.750 | 278 | |
| 0.838 | 280 | |
| 0.448 | 281 | |
| 0.065 | 283 | |
| 0.392 | 284 | |
| 0.072 | 286 | |
| 0.673 | 287 | |
| 0.830 | 290 | |
| 0.662 | 292 | |
| 1.308 | 293 | |
| 1.372 | 295 | |
| 0.016 | 312 | |
| 0.676 | 313 | |
| 1.427 | 314 | |
| 1.265 | 316 | |
| 242.559 | | 12 |

2. איחוד

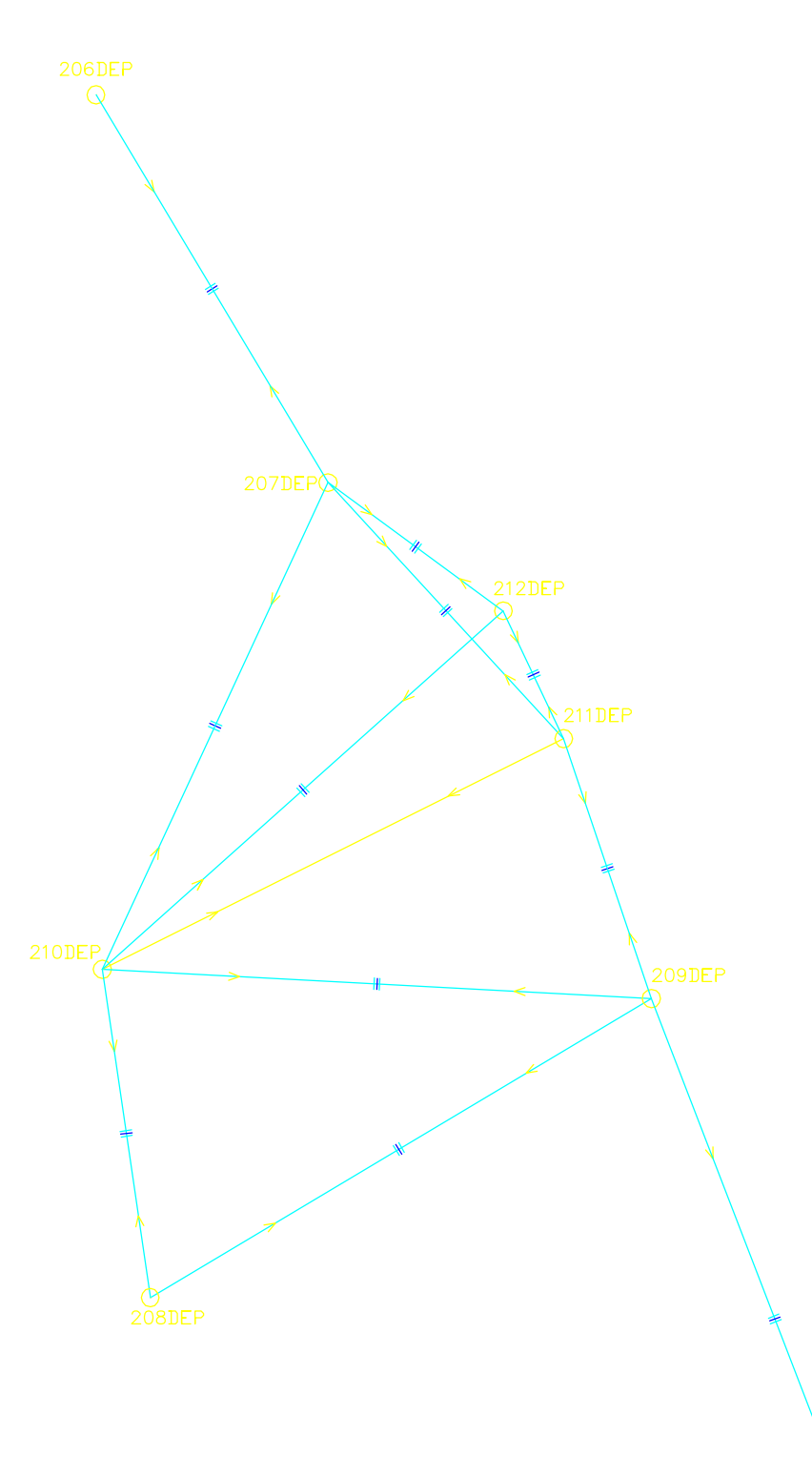
| השטחים בדונם מסר | מספרי החלקות | | |
|---------------------|--------------|------|--|
| | סופי | ארעי | |
| 25.575 | 2 | | |
| 26.066 | 5 | | |
| 3.643 | 8 | | |
| 3.417 | 10 | | |
| 8.483 | 9 | | |
| 0.229 | 10 | | |
| 0.822 | 12 | | |
| 0.763 | 13 | | |
| 0.760 | 14 | | |
| 1.252 | 15 | | |
| 0.739 | 18 | | |
| 1.007 | 19 | | |
| 0.799 | 21 | | |
| 0.656 | 23 | | |
| 0.805 | 26 | | |
| 0.787 | 27 | | |
| 0.800 | 28 | | |
| 0.854 | 29 | | |
| 0.779 | 31 | | |
| 0.810 | 32 | | |
| 0.853 | 33 | | |
| 0.933 | 34 | | |
| 0.790 | 35 | | |
| 1.257 | 135 | | |
| 1.163 | 136 | | |
| 1.336 | 137 | | |
| 0.966 | 138 | | |
| 0.818 | 139 | | |
| 1.438 | 140 | | |
| 1.087 | 141 | | |
| 0.794 | 142 | | |
| 0.704 | 143 | | |
| 0.640 | 144 | | |
| 0.756 | 145 | | |
| 1.444 | 146 | | |
| 0.718 | 147 | | |
| 0.786 | 148 | | |
| 0.784 | 149 | | |
| 0.777 | 154 | | |
| 0.715 | 155 | | |
| 0.729 | 156 | | |
| 0.793 | 157 | | |
| 0.757 | 158 | | |
| 0.781 | 159 | | |
| 0.809 | 160 | | |
| 0.838 | 161 | | |
| 0.737 | 162 | | |
| 0.703 | 163 | | |
| 0.985 | 164 | | |
| 1.529 | 165 | | |
| 0.992 | 166 | | |
| 0.950 | 167 | | |
| 0.809 | 168 | | |
| 0.792 | 169 | | |
| 0.948 | 170 | | |
| 0.839 | 171 | | |
| 0.826 | 172 | | |
| 0.800 | 173 | | |
| 0.845 | 174 | | |
| 1.073 | 175 | | |
| 1.160 | 176 | | |
| 0.936 | 177 | | |
| 0.904 | 178 | | |
| 0.899 | 179 | | |
| 1.026 | 180 | | |

1. חלוקה

| השטחים בדונם מסר | מספרי החלקות | |
|---------------------|--------------|------|
| | סופי | ארעי |
| 1.681 | 7 | |
| 3.643 | 8 | |
| 5.324 | (315) | |
| 3.041 | | 9 |
| 3.417 | | 10 |
| 0.211 | | 11 |
| 6.669 | (195) | |

תרשים רשת הבקרה האופקית

קנה מידה 15000



אני מאשר בזה כי תוכנית זו היא העתק נכון של תרשים המדידה שבוצעה ביום 18 מאי 2010 וכי הוא מתאר בדיוק את מצבם וגבולותיהם של המקרקעין המתוארים בה במועד המצוין לעיל.

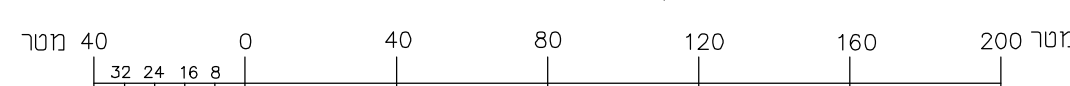
אני מאשר בזה כי ערכתי את התוכנית לפי נתונים המודדים ממדידות ומיפוי. התשכח - 1998 וכי היא ראויה לאישור לשם ירושם.

תאריך גמר הכנת התוכנית : 30-07-2010
 מקום : נשר

ד"ר אפלבאום. המסירה נשר. 807
 שם המודד ומעונו מספר רישון תחמיה

פקס : 04-8215586 טל : 04-8215583

קנה מידה 1 : 2000



הערות

1. הגבולות ושטח החלקות 9,10,12-15,18,19,21,23,26-29,31-35, 135-149,154-190,195,199-204,215,242-247,249,253-255,258,259,261,262,264,265,267,269, 270,272,274,276,278,280,281,283,284,286,287,290,292,293,295,312-316 נלקחו ממפת גוש ירושם מספר 15346
2. הגבולות ושטח החלקות [2],[5] מבוססת על תכנית שני מס' סודרי א.ד. 108/10 שאשרה ע"י מנהל המרכז כמיפוי ישראל לפי מספר 1390/10 ביום 15.08.2010 בגוש ירושם 15346
3. כל הגבולות שלא תוארו אחרת הם מסוג : כא מסויג.
4. כל סימני המדידה שלא תוארו אחרת הם מסוג ברזל זווית.
5. המספרים בסוגריים מרובעים הם מספרי חלקות ארעיים.
6. הגבולות ופרטים נמדדו בשיטה קוטבית.
7. התוכנית הוכנה בהתאם ל- תביע א/11254.