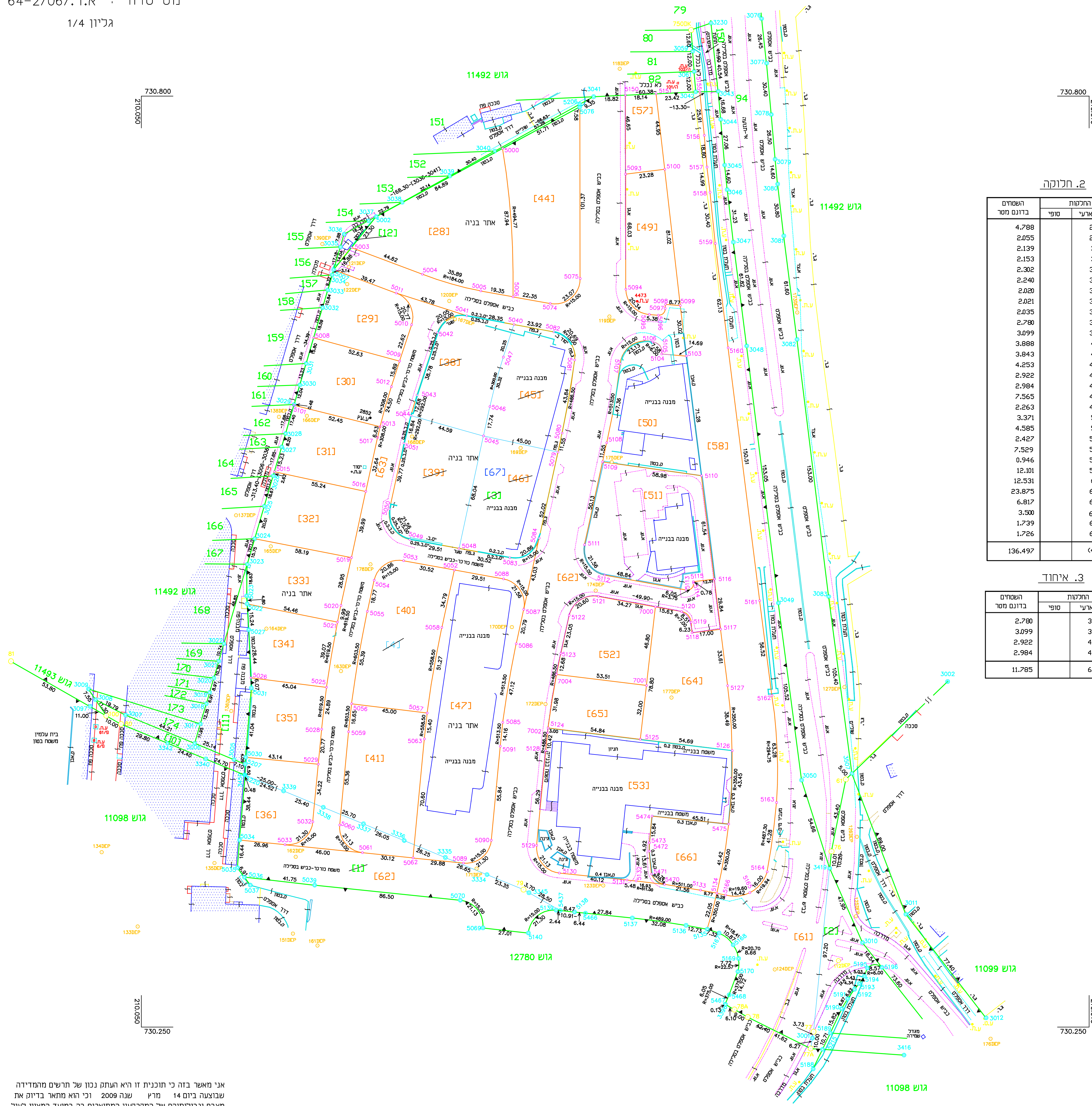


מחוז : צפון  
 נפה : יזרעאל  
 מקום : יקנעם  
 גוש : 12779  
 חלקות : [2],[3],[11]  
 הוכן עבור : החברה הכלכלית ליקנעם

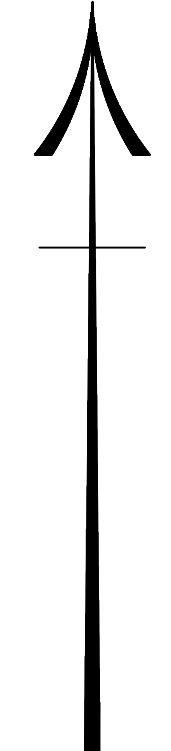


2. חלקה

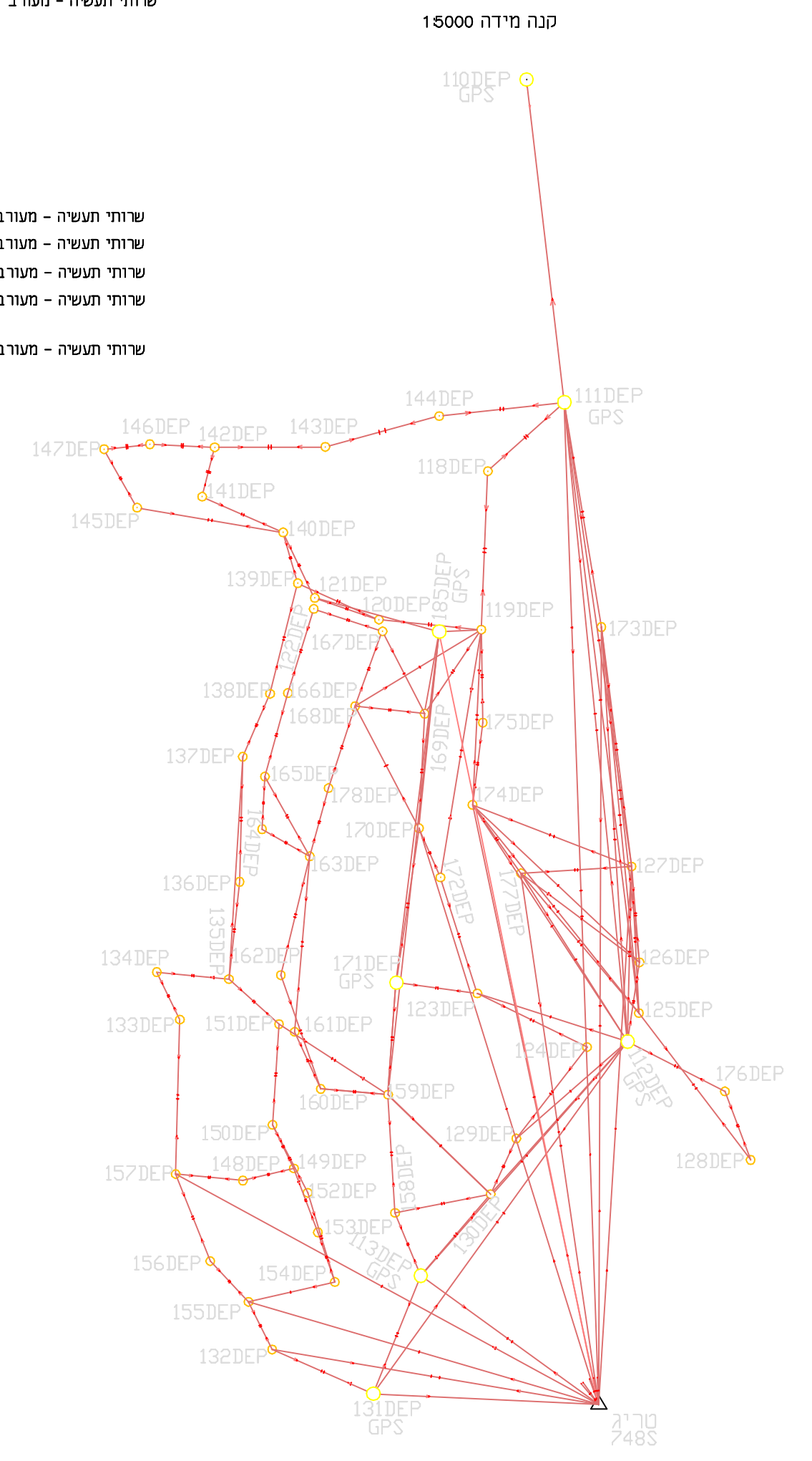
השטחים בודונם מטר	מספרי החלקות		
	סופי	ארעי	ה.ב.ג.ת.ש.צ.
4.788	28	1	בניין ציבור
2.055	29	2	תעשה
2.139	30	3	תעשה
2.153	31	4	תעשה
2.302	32	5	תעשה
2.240	33	6	תעשה
2.020	34	7	תעשה
2.021	35	8	תעשה
2.035	36	9	תעשה
2.780	38	11	שרותי תעשה - מעורב
3.099	39	12	שרותי תעשה - מעורב
3.888	40	13	שרותי תעשה - מעורב
3.843	41	14	שרותי תעשה - מעורב
4.253	44	17	שרותי תעשה - מעורב
2.922	45	18	שרותי תעשה - מעורב
2.984	46	19	שרותי תעשה - מעורב
7.565	47	20+21	שרותי תעשה - מעורב
2.263	49	22	שרותי תעשה - מעורב
3.371	50	23	שרותי תעשה - מעורב
4.585	51	24	שרותי תעשה - מעורב
2.427	52	25	שרותי תעשה - מעורב
7.529	53	26+31	שרותי תעשה - מעורב
0.946	57	29	שרותי תעשה - מעורב
12.101	58	30	ש.צ.פ.
12.531	61		דרך
23.875	62		דרך
6.817	63		דרך
3.500	64	25	שרותי תעשה - מעורב
1.739	65	25	שרותי תעשה - מעורב
1.726	66	31	שרותי תעשה - מעורב
136.497	(4)		

1. איחוד

השטחים בודונם מטר	מספרי החלקות	
	סופי	ארעי
6.588	1	
1.764	2	
128.145	3	
136.497	4	



תרשים רשת הבקרה האופקית



3. איחוד

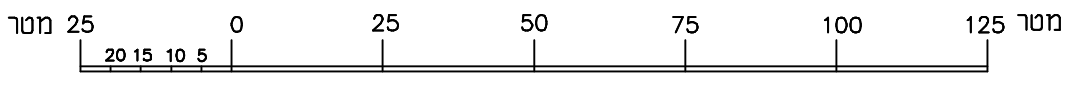
השטחים בודונם מטר	מספרי החלקות		
	סופי	ארעי	ה.ב.ג.ת.ש.צ.
2.780	38	11	שרותי תעשה - מעורב
3.099	39	12	שרותי תעשה - מעורב
2.922	45	18	שרותי תעשה - מעורב
2.984	46	19	שרותי תעשה - מעורב
11.785	67		שרותי תעשה - מעורב

אני מאשר בזה כי תוכנית זו היא התקן נכון של תרשים מהמדירה שבוצעה ביום 14 מרץ 2009 וכי הוא מתאר בדיוק את מצבם וגבולותיהם של המרקעים המתוארים בה במועד המצוין לעיל.

אני מאשר בזה כי ערכתי את התוכנית לפי תקנות המודדים ומדידות ומיפוי, התשנ"ח - 1998 וכי היא ראויה לאשר לשם רישום.

תאריך הגדרת התכנית: 20-03-2009  
 מקום: גבעת נשר

קנה מידה 1 : 1250



אפלאבאום דוד, האינג'נר, גבעת נשר 807  
 שם המודד ומענו מספרי רישון חתימה

פסק: 04-8215586 טל: 04-8215583

הערות

- הגבולות ושטח החלקות [11],[2],[3],[11].
- מבוססת על תכנית שלי מס' סדורי 64/06-64 שאושרה ע"י מנהל המרכז נחמיה ישראלי לפי מספר 911/08 ביום 11/08/08 בגוש רישון 11098.
- א.ד. 64/06-64 שאושרה ע"י מנהל המרכז נחמיה ישראלי לפי מספר 912/08 ביום 11/08/08 בגוש רישון 11492.
- כל הגבולות שלא תוארו אחרת הם מסוג: לא מסווג.
- כל סימני המדידה שלא תוארו אחרת הם מסוג ברזל זווית.
- המספרים בסוגריים מרובעים הם מספרי חקת ארעיים.
- הגבולות ופרטים נמדדו בשטח טוטלית.
- התוכנית הוכנה בהתאם ל- תביע מס' 9027/ג.