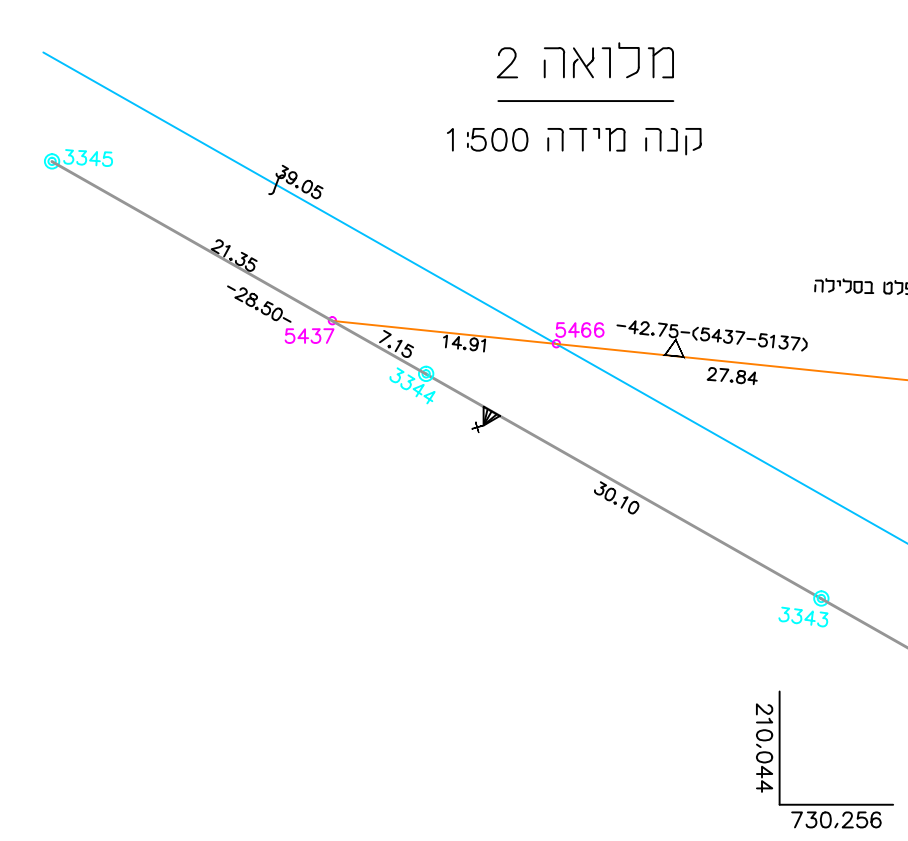
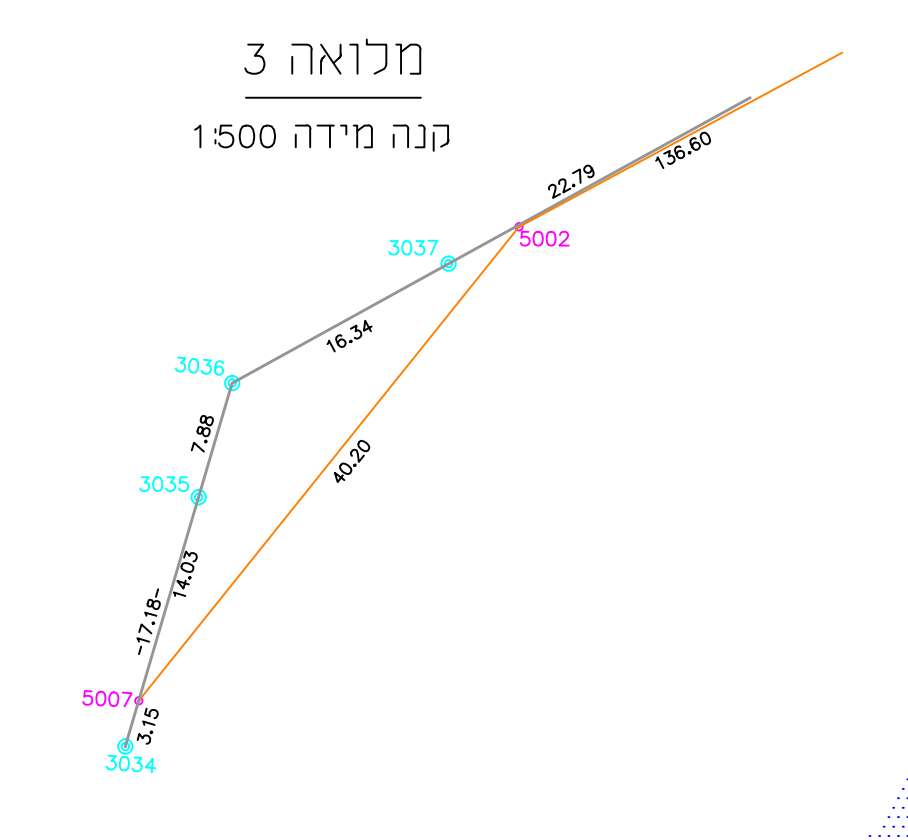
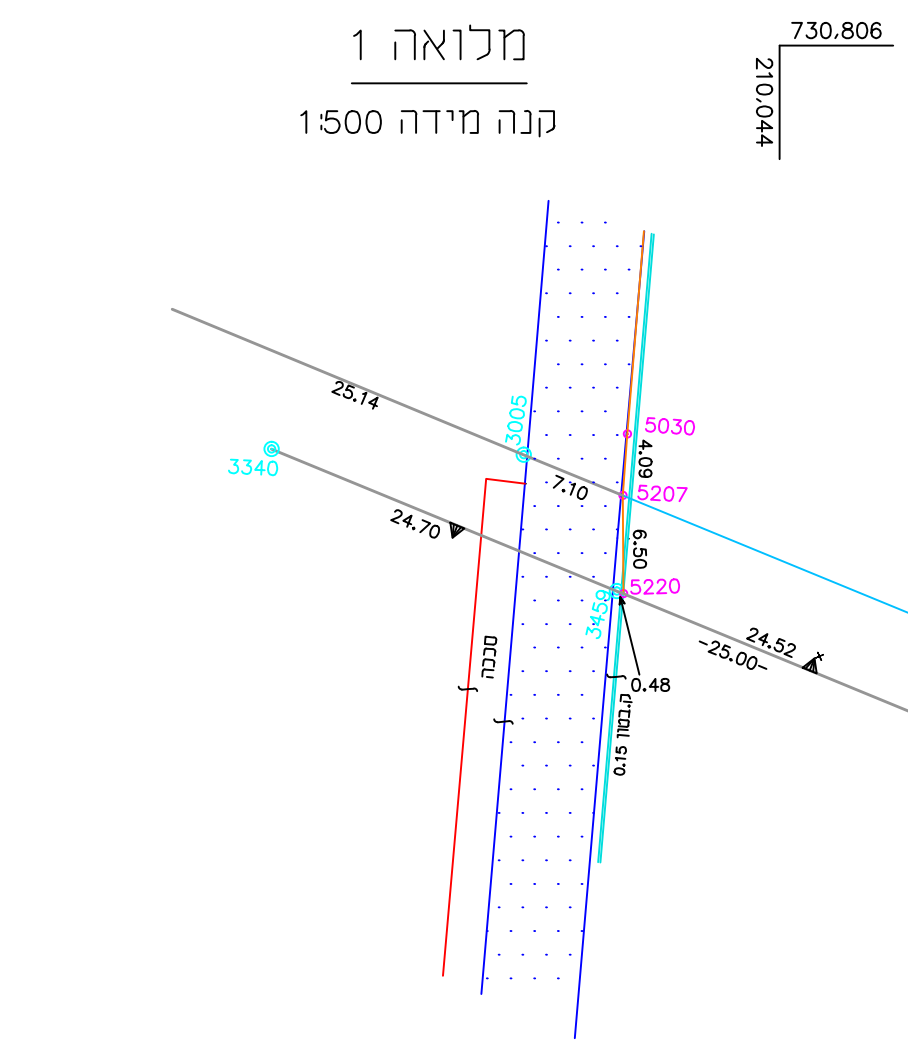
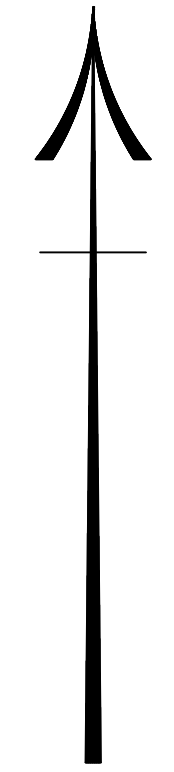


מחוז : צפון  
 נפה : יזרעאל  
 מקום : יקנעם  
 גוש : 11492  
 חלקות : 83.87  
 הוכן עבור : החברה הכלכלית ליקנעם

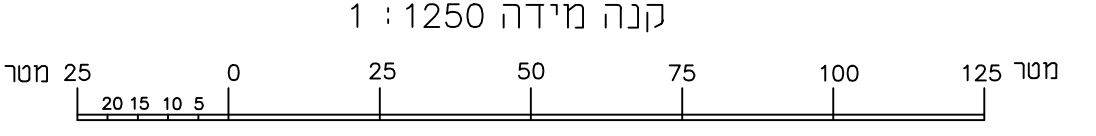


אני מאשר בזה כי תוכנית זו היא העתק נכון של תרשים מהמדידה שבוצעה ביום 14 מרץ שנה 2009 וכי היא מתארת בדיוק את מצבם והבחינות של התקנתו התוארים בה במעמד המצוי כע"כ.

אני מאשר בזה כי ער כתי את התוכנית לפי המנת המודדים מדידות ומפוי, התשנ"ח - 1998 וכי היא ראויה לאישור לשם רישום.

תאריך גמר הכנת התוכנית: 20-03-2009  
 מקום: גבעת נשר

אפכבאום דוד - האילנות 12 - גבעת נשר 807  
 שם התווך ומעגן מספר דש"ן וחתימה  
 פקס: 04-8215586 טל: 04-8215583



1. חקוקה

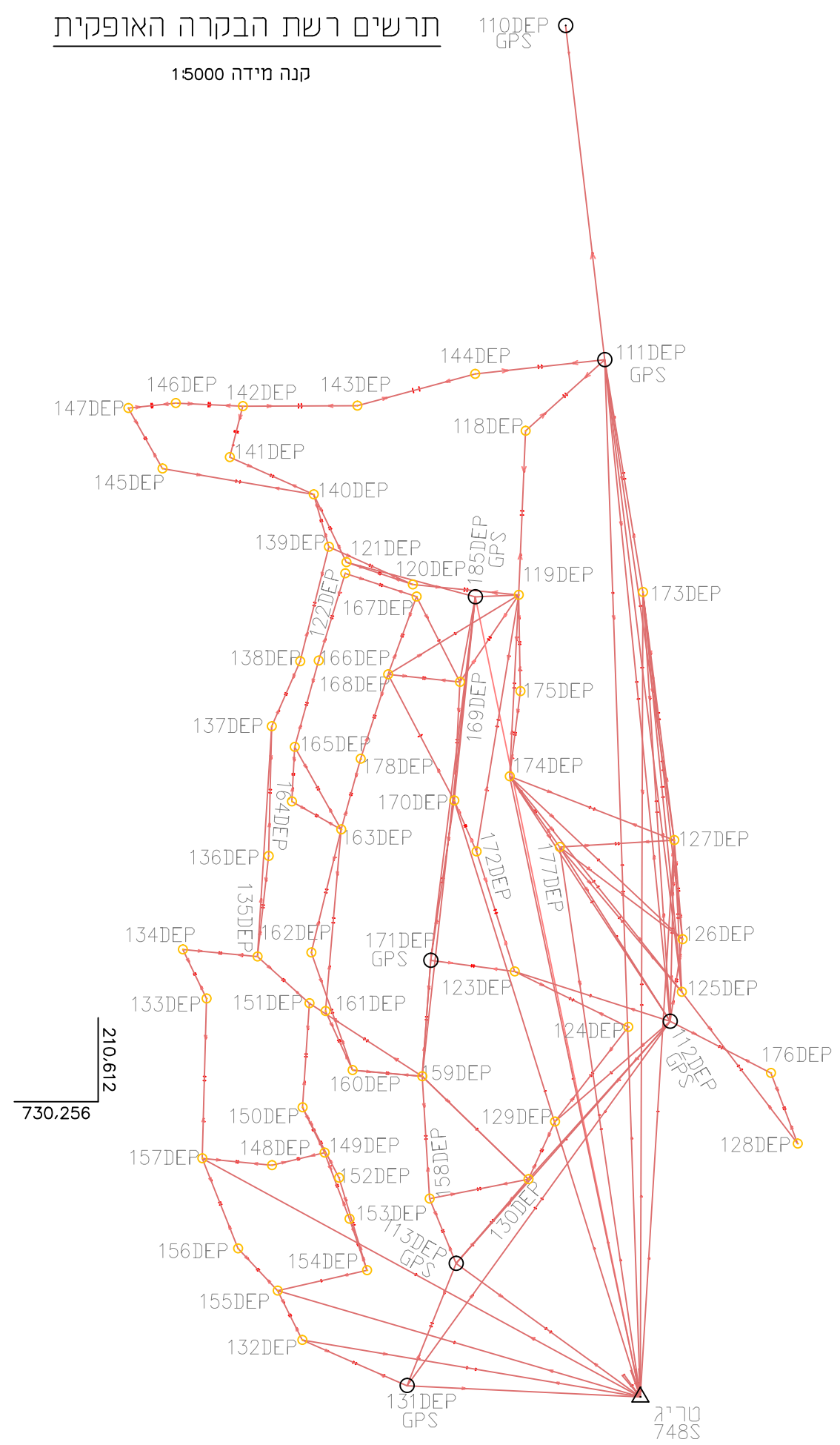
מספרי החלקות	השטחים	
	בדונם חסר	ארעי
6	1.714	0.273
11	1.926	0.273
12	1.926	0.273
13	1.926	0.273
(83)	130.454	
7	0.337	
8	0.629	
9	1.267	
10	0.554	
(87)	2.787	

2. איחוד

מספרי החלקות	השטחים	
	בדונם חסר	ארעי
7	0.337	
9	1.267	
13	1.267	
14	128.145	
6	1.714	
8	0.629	
15	2.343	

3. העברה לגושים אחרים

מספרי החלקות	בדונם חסר	גושים	
		ארעי	סופי
14	128.145	12779	3
15	2.343	12780	2



- הערות
- הגבולות ושטח החלקות 83.87
  - נבחרו ממפת גוש רישום מספר 11492
  - כך הגבולות שלא חוזרו אחת הם מסוג: א) מסוי.
  - כך סימני המדידה שלא חוזרו אחת הם מסוג: ב) כ"כ זיית.
  - המספרים בסוגריים מרומזים הם מספרי חלקות ארעיים.
  - הגבולות פורטים ממדוד בשטח טוטיבית.
  - התוכנית הוכנה בהתאם ל- תכ"ע מס' 9027/א.