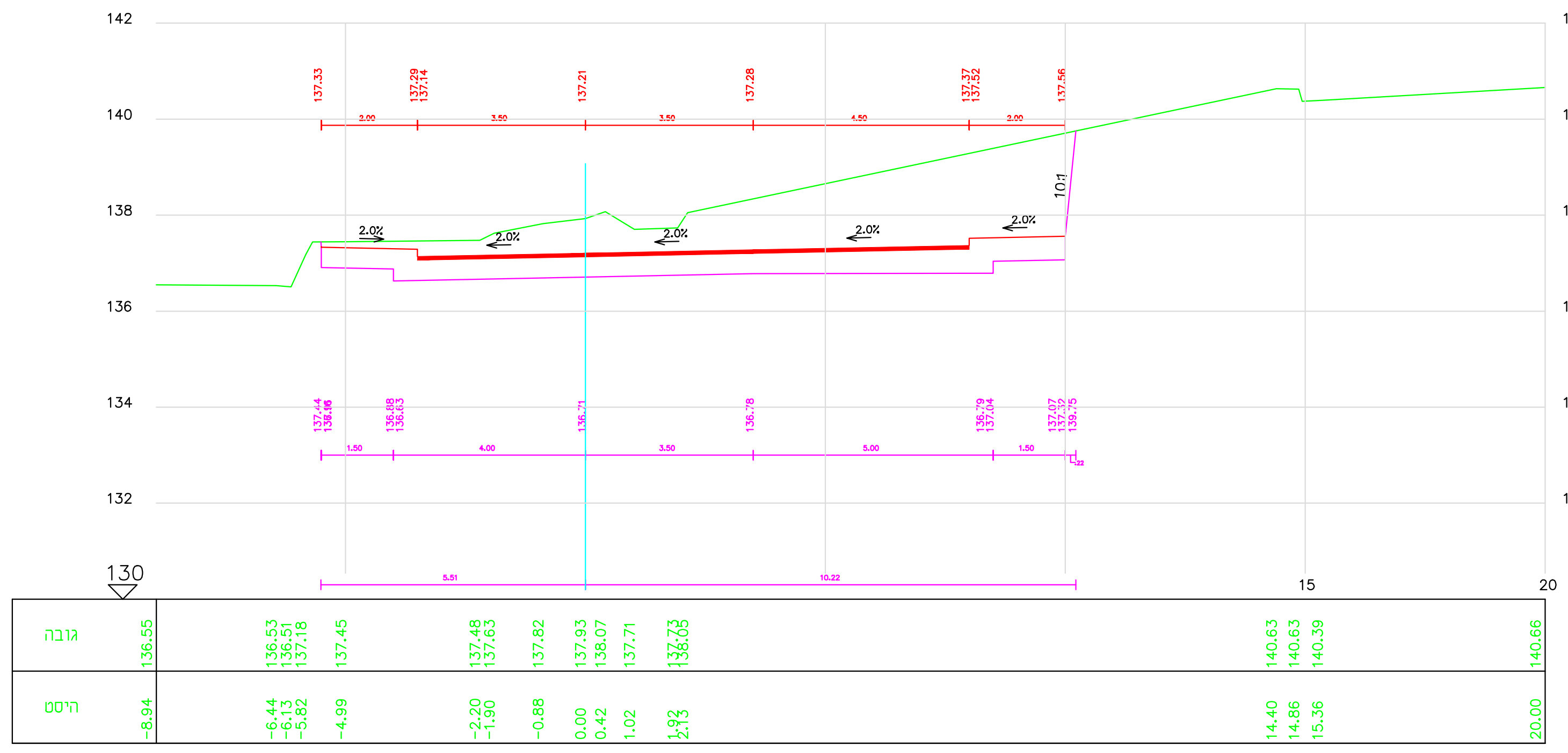

גובה
היסט
130
Road1

מרחק רץ = 40 חתך 5

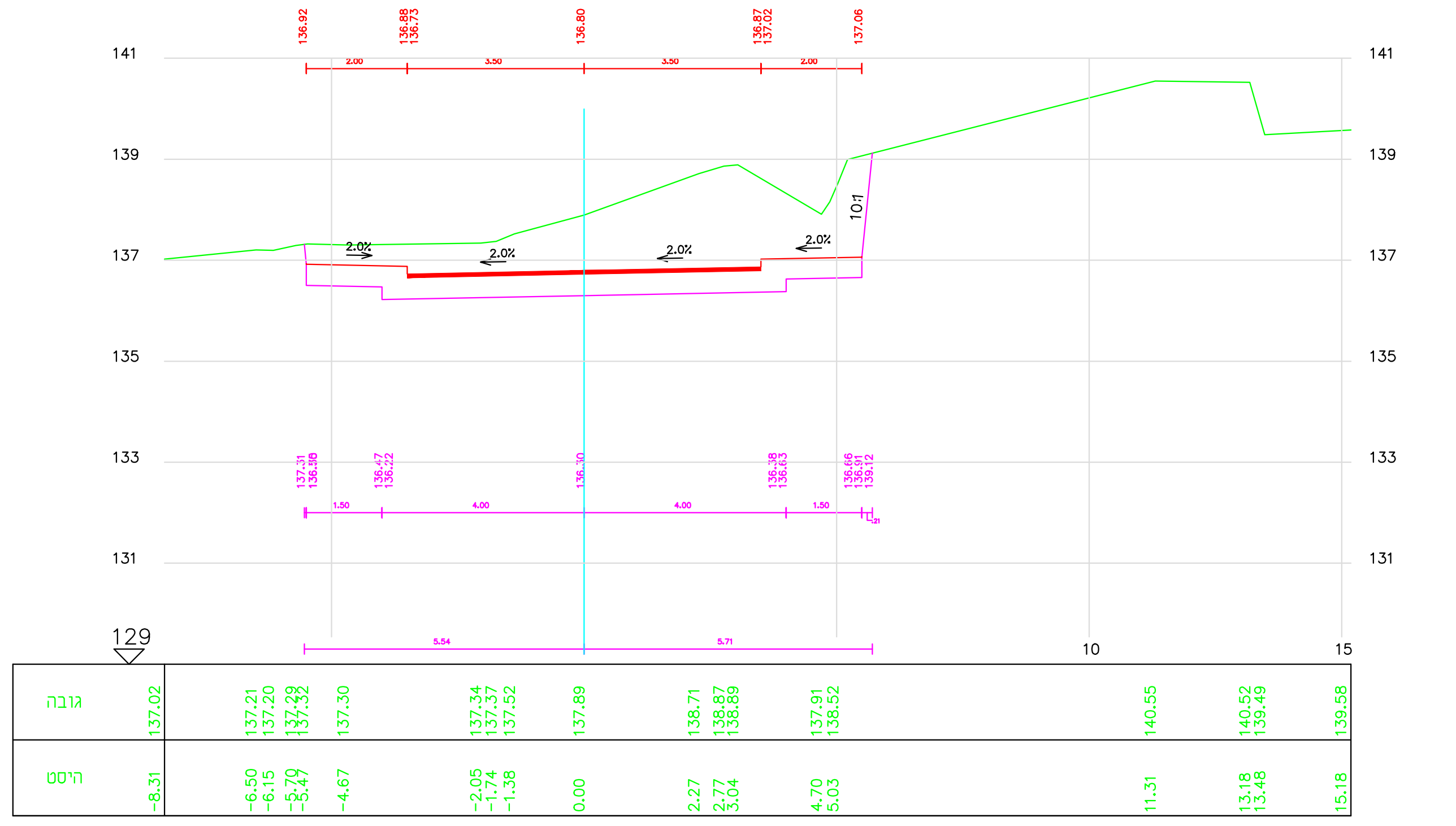

גובה
היסט
129
Road1

מרחק רץ = 50 חתך 6

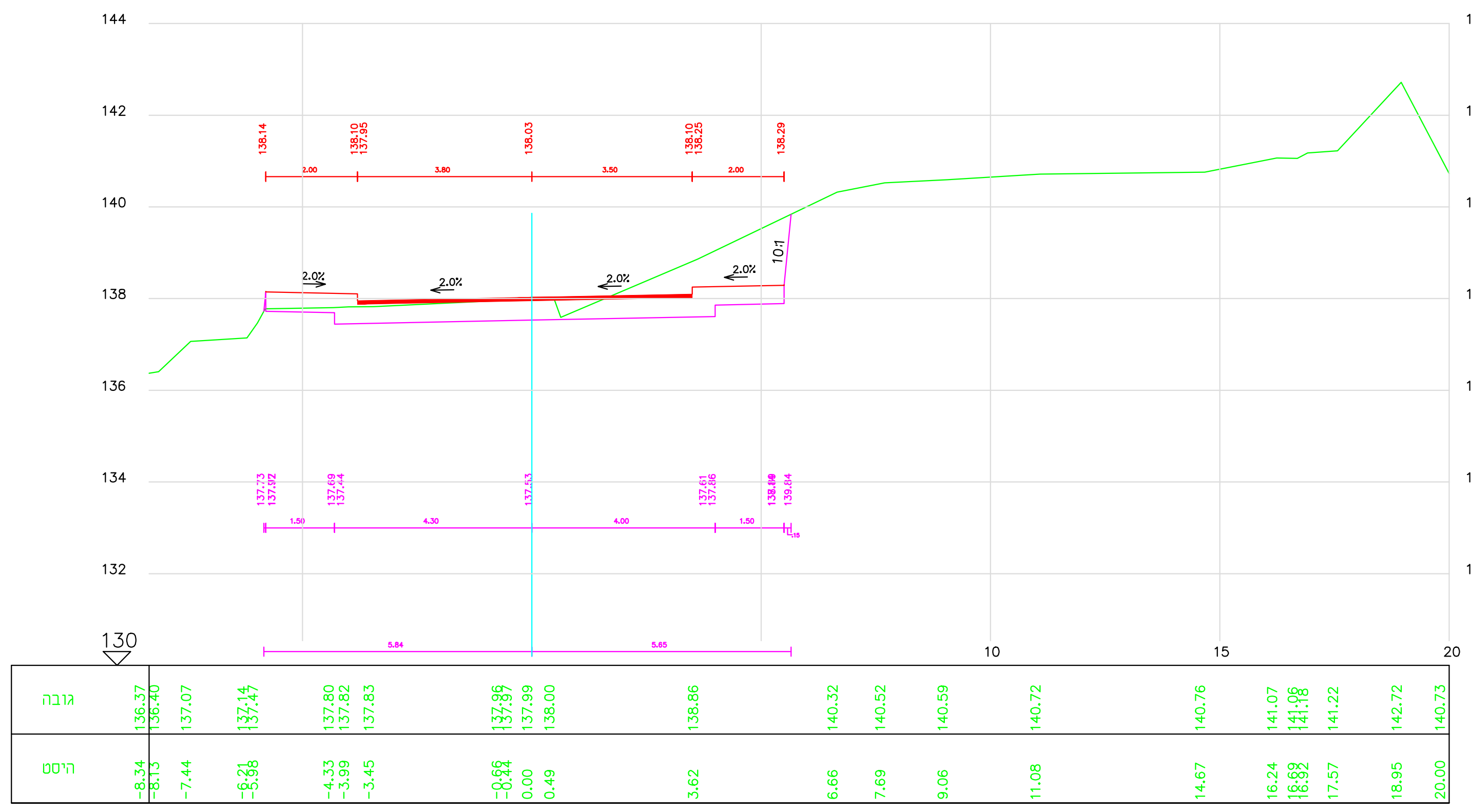

גובה
היסט
130
Road1

מרחק רץ = 20 חתך 3

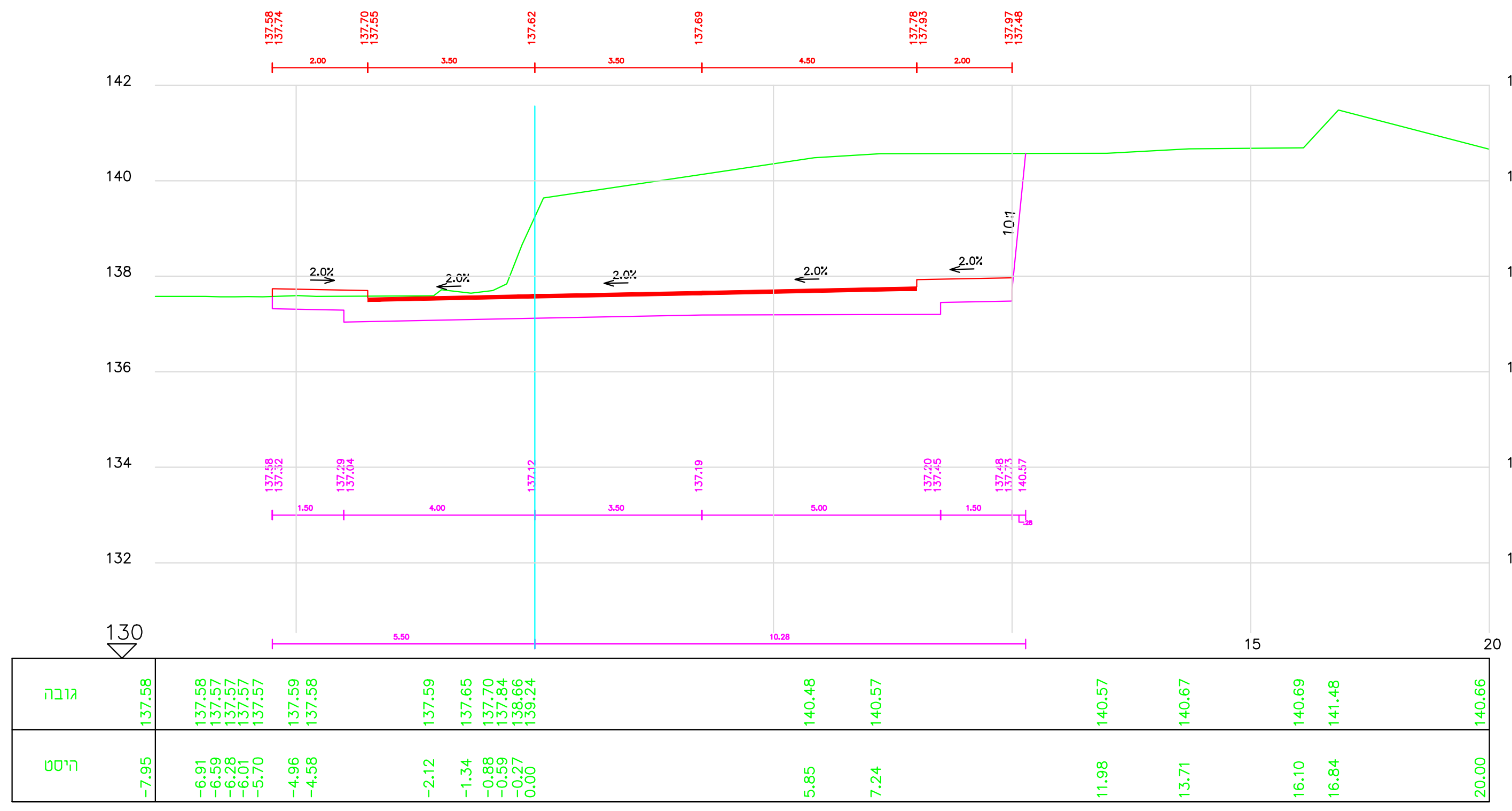

גובה
היסט
130
Road1

מרחק רץ = 30 חתך 4

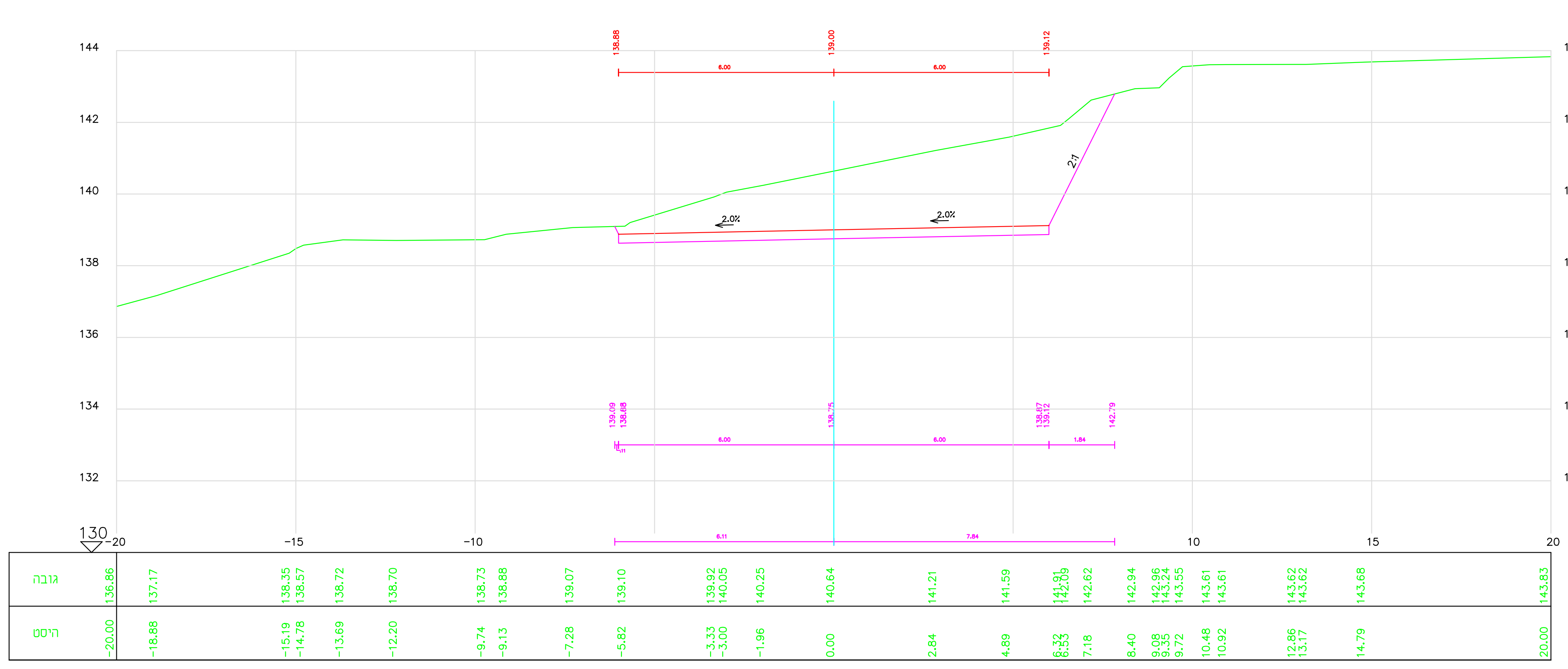

גובה
היסט
130
Road1

מרחק רץ = 0 חתך 1

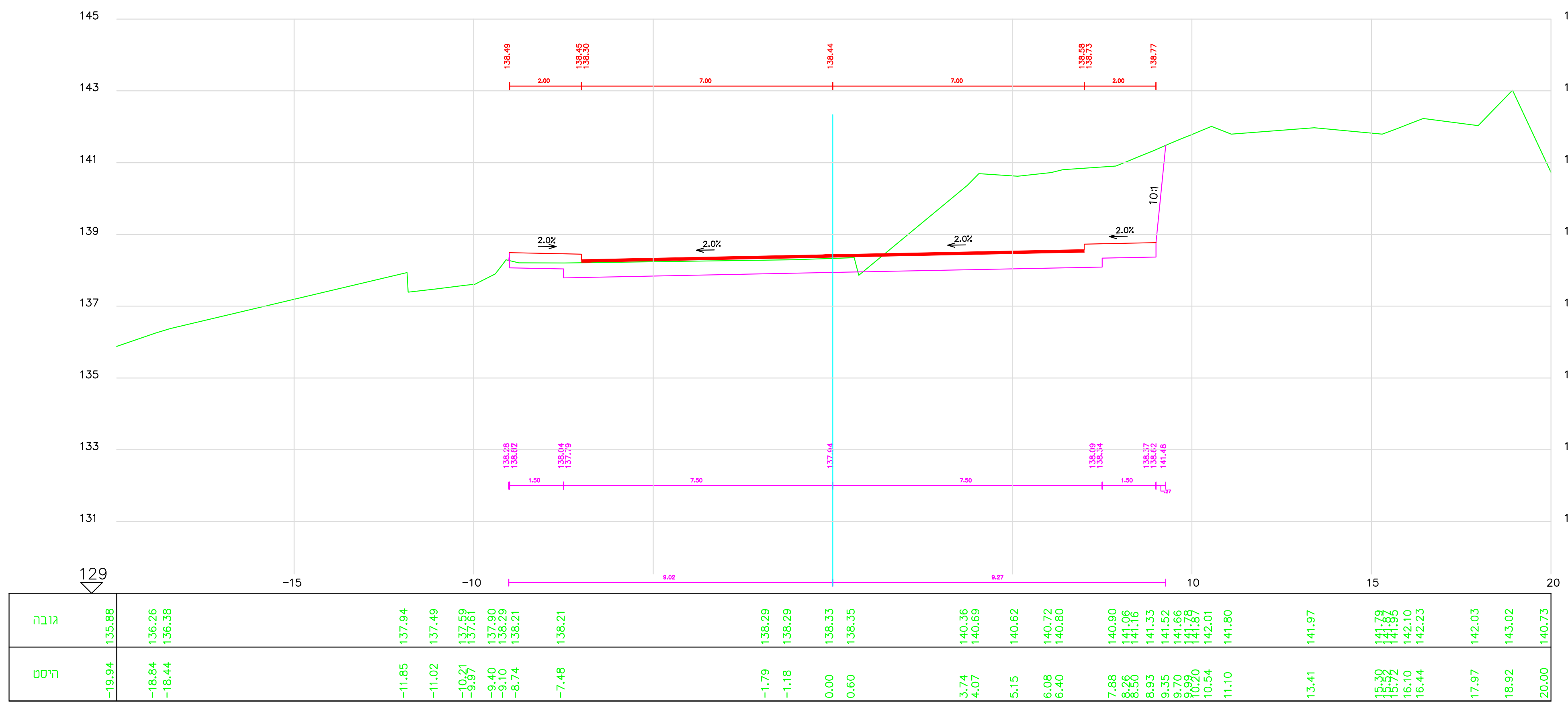

גובה
היסט
129
Road1

מרחק רץ = 10 חתך 2

מרחב תכנון מקומי: חיפה

תוכנית מפורטת מס׳

נשר - גבעת נשר

מחוז : חיפה
נפה : חיפה
מקום : גבעת נשר
גוש : 11231
חלקה : 358,355,364
רשות מקומית : עירית נשר

הערות :

מס. ערכון/מהדורה	תאור הערכון	תאריך :	חתימה

אפלבאום הנדסה אזרחית
מהנדס אזרחי מס' 108766
תאריך 03-10-2011 חתימה ________

המסילה 22 נשר 36885
medidot@netvision.net.il
טל. 04-8215583 פקס.04-8215586 נייד. 0505 351335

מעמד התכנית :

תכנון ארעי ○ תכנון מוקדם ○	תכנון מפורט ○

○ לעיון	○ סופי	○ לעיון	○ למכרז	○ לביצוע
תאריך :	תאריך :	תאריך :	תאריך :	תאריך :

פרוייקט :

רח״ הגבורה -נשר

שם התכנית :

חתכים לרוחב
גיליון מס׳ 1

הוכן עבור : משפ׳ אביעוז

עורכים ומאשרים:	שרטט :	תכנן :	בקר :	
שם :	איגור	דוד א.	דוד א.	
חתימה :				
תאריך :	18/12/11	18/12/11		

סה״כ תכניות:	מס. תכנית / שם הקובץ (PLT) :	קנה מידה :
1	04_1-Nesh150-Rohv-Gr1	1 : 100/100

מס׳ העבודה: 2011/ נשר 150 מהדורה: 0